













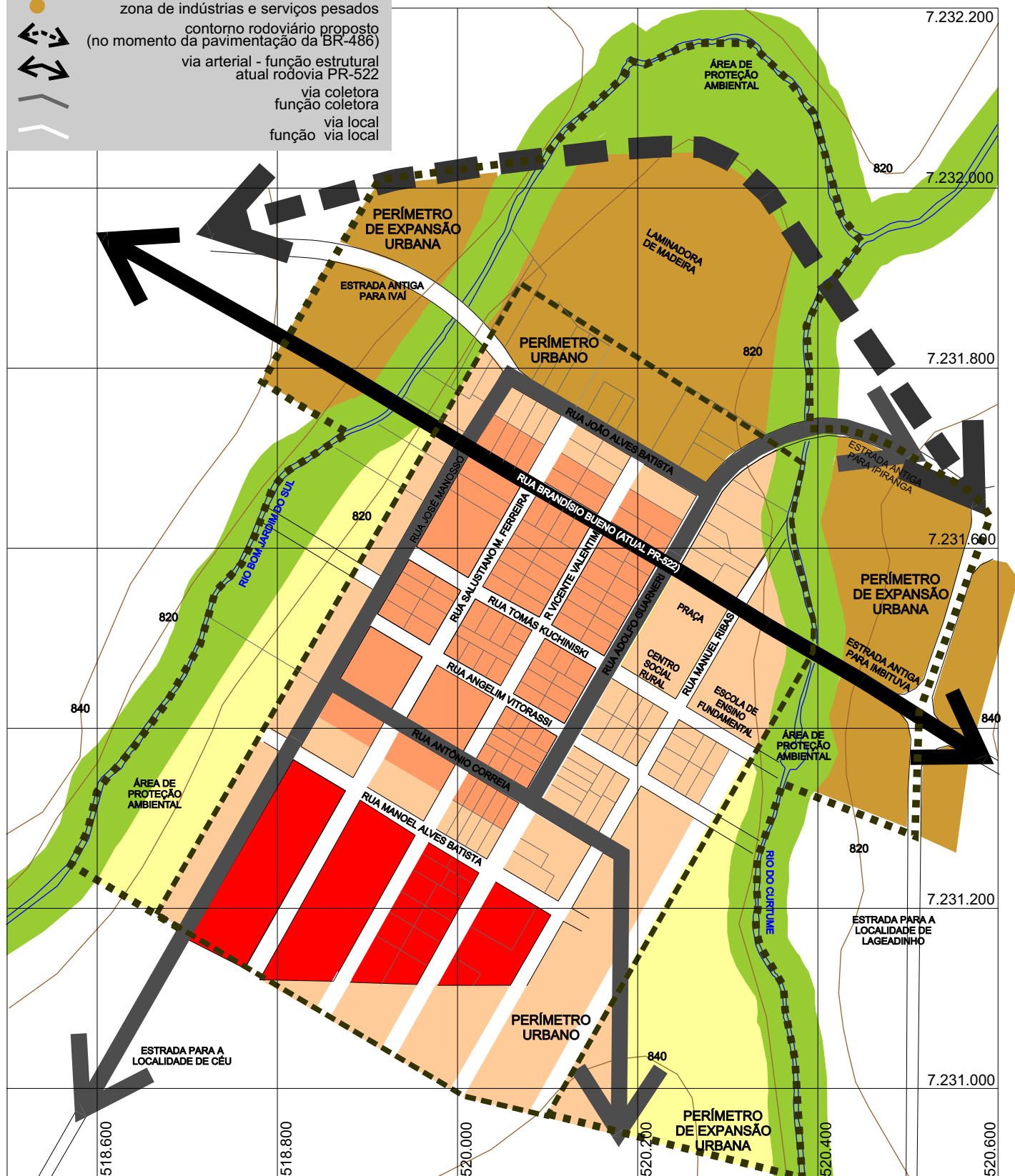


## legenda

-  cursos d'água e áreas de proteção
-  curvas de nível (intervalo de 20 em 20 m)
-  residencial e comercial de alta densidade
-  residencial e comercial de média densidade
-  residencial e comercial de baixa densidade
-  zona especial de interesse social
-  zona de indústrias e serviços pesados
-  contorno rodoviário proposto (no momento da pavimentação da BR-486)
-  via arterial - função estrutural
-  atual rodovia PR-522
-  via coletora
-  função coletora
-  via local
-  função via local



### DADOS

FONTE : PLANO DIRETOR MUNICIPAL DE IVAÍ.  
PREFEITURA MUNICIPAL DE IVAÍ & LAROCCA ASSOCIADOS S/C LTDA, 2004/2005.

### MAPA BASE

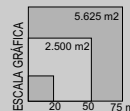
FONTE: COMPANHIA DE SANEAMENTO DO PARANÁ. MAPA DA REDE DE ÁGUA DE BOM JARDIM DO SUL, 2004.  
CONSISTÊNCIA: CARTAS PRUDENTÓPOLIS, CAMPINAS BELAS E IMBITUVA. SERVIÇO GEOGRÁFICO DO EXÉRCITO, 1967.

### EDIÇÃO

LAROCCA ASSOCIADOS S/C LTDA, 2004/2005.

### informações técnicas

ESCALA 1: 6.000  
CURVAS DE NÍVEL DE 20 EM 20 m  
QUADRICULADO DE 200 EM 200 m  
MAPA ELABORADO EM AUTOCAD R12 E  
EDITADO EM COREL DRAW VERSÃO 10



**PLANO DIRETOR MUNICIPAL DE IVAÍ**  
**DIRETRIZES E PROPOSIÇÕES**  
**PRANCHA 34 - ESTRUTURAÇÃO ESPACIAL**  
**DE BOM JARDIM DO SUL**